










Échelle = 1 : 40 000
 0 1 2
 kilomètres



MRC de Maskinongé
 Schéma d'aménagement
 et de développement
 révisé

Légende :

	Cotes d'inondations (Rivière du Loup) Récurrences 2 ans / 20 ans / 100 ans		Bâtiments
	Périmètres urbains		Limites des propriétés
	Limites municipales		Routes balisées asphaltées
			Routes balisées non asphaltées
			Chemins non balisés non asphaltés
			Lacs ou cours d'eau

Réalisation : Service de l'aménagement du territoire
 Source : Base numérique M.R.N. 1 : 20 000
 © Gouvernement du Québec

Plan no. 9.9H

Zones inondables : Localisation des cotes

Secteur de la rivière du Loup (Saint-Alexis-des-Monts et Saint-Paulin)