












MRC de Maskinongé
Schéma d'aménagement
et de développement
révisé

Légende :

	Cotes d'inondations (Rivière du Loup) Récurrences 2 ans / 20 ans / 100 ans		Bâtiments
	Accueil Pins Rouges (Réserve faunique Mastigouche)		Limites des propriétés
	Limites de la réserve faunique Mastigouche		Routes balisées asphaltées
	Limites municipales		Routes balisées non asphaltées
			Chemins non balisés non asphaltés
			Cours d'eau

Réalisation : Service de l'aménagement du territoire
Source : Base numérique M.R.N. 1 : 20 000
© Gouvernement du Québec

Plan no. 9.91

Zones inondables : Localisation des cotes

Secteur de la rivière du Loup (Partie nord de Saint-Alexis-des-Monts)