








*MRC de Maskinongé*  
*Schéma d'aménagement  
 et de développement  
 révisé*

**Légende :**

-  Limites de l'îlot déstructuré
-  Affectation agro-forestière de type 2 (10 ha et +)
-  Affectation agro-récréative
-  Affectation récréative
-  Affectation forestière
-  Limites de propriété
-  Limites de la zone agricole

Échelle = 1 : 5 000

Réalisation : Service de  
l'aménagement du territoire  
 Source : Base numérique  
M.R.N. 1 : 20 000  
 © Gouvernement du Québec

Plan no.  
**SMA-01**

*Affectations  
 agricoles /  
 Îlots déstructurés :  
 Saint-Mathieu-  
 du-Parc*