





















Municipalité régionale de comté de Maskinongé
 Règlement régional #221-11 visant à assurer la saine gestion des paysages forestiers et à favoriser l'aménagement durable de la forêt privée
SAINT-LÉON-LE-GRAND
 Zones de protection du couvert forestier
 03-06-2011

ÉCHELLE = 1 : 20 000

kilomètres

LÉGENDE :

Zones de protection du couvert forestier (ZPCF) :	 Autoroutes
 Sensibilité forte (8 et 9)	 Routes asphaltées
 Sensibilité moyenne (7)	 Routes non asphaltées
 Sensibilité faible (5 et 6)	 Cours d'eau principaux
	 Cours d'eau intermittents
	 Lacs
Territoires d'intérêt esthétique :	 Voies ferrées
 Sites d'intérêt esthétique (périmètres urbains)	 Transport électrique
 Sites d'intérêt esthétique (autres sites)	 Limites de propriété
 Corridors d'intérêt esthétique	 Limites municipales
 Prises d'eau publiques	 Limites de la MRC
	 Périmètres urbains

Source : Base numérique M.R.N.F. 1 : 20 000 du Gouvernement du Québec. Réalisation : Service de l'aménagement du territoire. Note : Les orthographes adoptées sont celles de l'été 2003.