




















 **Municipalité régionale de comté de Maskinongé**

Règlement régional #221-11 visant à assurer la saine gestion des paysages forestiers et à favoriser l'aménagement durable de la forêt privée

SAINT-MATHIEU-DU-PARC
Zones de protection du couvert forestier

03-06-2011

LÉGENDE :

| | |
|---|---|
|  Sensibilité forte (8 et 9) |  Autoroutes |
|  Sensibilité moyenne (7) |  Routes asphaltées |
|  Sensibilité faible (5 et 6) |  Routes non asphaltées |
|  Sites d'intérêt esthétique (périmètres urbains) |  Cours d'eau principaux |
|  Sites d'intérêt esthétique (autres sites) |  Cours d'eau intermittents |
|  Corridors d'intérêt esthétique |  Lacs |
|  Prises d'eau publiques |  Voies ferrées |
| |  Transport électrique |
| |  Limites de propriété |
| |  Limites municipales |
| |  Limites de la MRC |
| |  Périmètres urbains |

Source : Base numérique M.R.N.F. 1 : 20 000 (© Gouvernement du Québec) Révision : Service de l'aménagement du territoire Note : Les orthotypes aérées cadent de 1982-2003