












MRC de Maskinongé
Schéma d'aménagement
et de développement
révisé

Légende :

 Limites de l'îlot déstructuré	 Limites de propriété
 Affectation agricole active	 Limites de la zone agricole
 Affectation agro-forestière de type 2 (10 ha et +)	 Transport électrique
 Affectation forestière	
 Affectation urbaine	
 Rues desservies par l'aqueduc	
 Rues desservies par l'aqueduc et l'égout	

Échelle = 1 : 5 000

Réalisation : Service de l'aménagement du territoire
Source : Base numérique M.R.N. 1 : 20 000
© Gouvernement du Québec

Plan no.
CHA-07

*Affectations agricoles /
Îlots déstructurés :
Charette*