











MRC de Maskinongé  
Schéma d'aménagement  
et de développement  
révisé

**Légende :**

	Limites de l'îlot déstructuré		Limites de propriété
	Affectation agricole active		Limites de la zone agricole
	Affectation agro-forestière de type 2 (10 ha et +)		Transport électrique
	Affectation urbaine		
	Affectation forestière		
	Rues desservies par l'aqueduc		

Échelle = 1 : 5 000

Réalisation : Service de l'aménagement du territoire  
Source : Base numérique M.R.N. 1 : 20 000  
© Gouvernement du Québec

Plan no.  
CHA-03 et  
CHA-05

*Affectations  
agricoles /  
Îlots déstructurés :  
Charette*