














MRC de Maskinongé
Schéma d'aménagement
et de développement
révisé

Légende :

 Limites de l'îlot déstructuré	 Limites de propriété	Échelle = 1 : 5 000	
 Affectation agricole active	 Limites municipales		Réalisation : Service de l'aménagement du territoire
 Affectation agro-forestière de type 1 (5 ha et +)	 Limites de la zone agricole		Source : Base numérique M.R.N. 1 : 20 000
 Affectation agro-forestière de type 2 (10 ha et +)		© Gouvernement du Québec	
 Affectation forestière			
 Affectation urbaine			
 Rues desservies par l'aqueduc			

Plan no.
CHA-06 et
CHA-08

*Affectations
agricoles /
Îlots déstructurés :
Charette*