











MRC de Maskinongé
Schéma d'aménagement
et de développement
révisé

Légende :

	Limites de l'îlot détruit		Transport électrique
	Affectation agricole active		Limites de la zone agricole
	Affectation urbaine		
	Affectation récréo-conservation		
	Rues desservies par l'aqueduc		
	Rues desservies par l'aqueduc et l'égout		
	Limites de propriété		

Échelle = 1 : 10 000

Réalisation : Service de l'aménagement du territoire
Source : Base numérique M.R.N. 1 : 20 000
© Gouvernement du Québec

Plan no.
LOU-10 et LOU-11

*Affectations agricoles /
Îlots détruits :
Louiseville*