





















MRC de Maskinongé
Schéma d'aménagement et de développement révisé

Légende :

	Zones prioritaires d'aménagement		Antenne de télécommunication		Écoles primaires
	Zone d'aménagement en réserve		Groupe de médecine familiale (GMF)		Église
	Terrains construits dans le P.U. (2008)		Limites de propriété		Épuration des eaux usées
	Affectation agricole active		Limites de la zone agricole		Site contaminé
	Îlots déstructurés en zone agricole		Limites du périmètre urbain		
	Hôtel de ville et service des incendies		Rues desservies par l'aqueduc		
	Bureau de poste		Rues desservies par l'aqueduc et l'égout		
			Gazoduc Trans Québec et Maritimes		

Plan no. **2.4C**

Périmètre urbain
Maskinongé