












MRC de Maskinongé
Schéma d'aménagement
et de développement
révisé

Légende :

	Zones prioritaires d'aménagement		Limites de propriété
	Zone d'aménagement en réserve		Limites de la zone agricole
	Terrains construits dans le P.U. (2008)		Limites du périmètre urbain
	Îlots déstructurés en zone agricole		Rues desservies par l'aqueduc
	Affectation agricole active		Gazoduc Trans Québec et Maritimes

Échelle = 1 : 6 000

Réalisation : Service de l'aménagement du territoire
Source : Base numérique M.R.N. 1 : 20 000
© Gouvernement du Québec
Note : Orthophoto aérienne 2016

Plan no. 2.4V

Périmètre urbain
Yamachiche
(Secteur Petit-Village)