











Légende :

- | | | | |
|---|--|---|-----------------------------|
|  | Périmètres de protection immédiate |  | Limites municipales |
|  | Périmètres de protection rapprochée |  | Limites de la zone agricole |
|  | Périmètres de protection éloignée |  | Transport électrique |
|  | Prises d'eau potable municipales | | |
|  | Rues desservies par l'aqueduc | | |
|  | Rues desservies par l'aqueduc et l'égout | | |
|  | Limites de propriété | | |

Échelle = 1 : 10 000

Réalisation : Service de l'aménagement du territoire
 Source : Base numérique M.R.N. 1 : 20 000
 © Gouvernement du Québec
 Note : Orthophoto aérienne 2008



MRC de Maskinongé
 Schéma d'aménagement
 et de développement
 révisé

Plan no.
 6.1C

Prises d'eau
 potable municipales
 Saint-Boniface