













MRC de Maskinongé  
Schéma d'aménagement  
et de développement  
révisé

**Légende :**

	Périmètres de protection immédiate		Rues desservies par l'aqueduc	Réalisation : Service de l'aménagement du territoire Source : Base numérique M.R.N. 1 : 20 000 © Gouvernement du Québec Note : Orthophoto aérienne 2016
	Périmètres de protection rapprochée		Rues desservies par l'aqueduc et l'égout	
	Périmètres de protection éloignée		Limites de propriété	
	Prises d'eau potable de la Régie de Grand-Pré		Limites municipales	
	Aires d'alimentation des puits (prolongement)		Limites de la zone agricole	
			Transport électrique	

Prises d'eau  
potable municipales

Plan no.  
6.1E

Sainte-Angèle-  
de-Prémont