











Échelle = 1 : 12 500



MRC de Maskinongé
Schéma d'aménagement
et de développement
révisé

Légende :

	Périmètres de protection immédiate		Rues desservies par l'aqueduc
	Périmètres de protection rapprochée		Limites de propriété
	Périmètres de protection éloignée		Limites municipales
	Prise d'eau potable de Saint-Élie-de-Caxton		Limites de la zone agricole
	Prises d'eau potable de Saint-Barnabé		Transport électrique

Réalisation : Service de l'aménagement du territoire
Source : Base numérique M.R.N. 1 : 20 000
© Gouvernement du Québec
Note : Orthophoto aérienne 2008

Prises d'eau
potable municipales

Plan no.
6.1G

Saint-Élie-de-Caxton