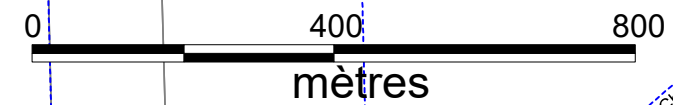


















Échelle = 1 : 10 000




**MRC de Maskinongé**  
Schéma d'aménagement  
et de développement  
révisé

**Légende :**

	Zone inondable 0-2 ans* (Lac Saint-Pierre)		Bâtiments		Cours d'eau
	Zone inondable 2-20 ans* (Lac Saint-Pierre)		Limites des propriétés		* : Limites approximatives (MAPAQ)
	Zone inondable 20-100 ans* (Lac Saint-Pierre)		Périmètre urbain d'Yamachiche		Réalisation : Service de l'aménagement du territoire
	Cotes d'inondations (Petite rivière Yamachiche) Réurrences 20 ans / 100 ans		Limite municipale		Source : Base numérique M.R.N. 1 : 20 000
			Routes balisées asphaltées		© Gouvernement du Québec
			Routes balisées non asphaltées		
			Chemins non balisés non asphaltés		

**Plan no. 9.9F**

**Zones inondables : Localisation des cotes**

**Secteur de la Petite rivière Yamachiche**